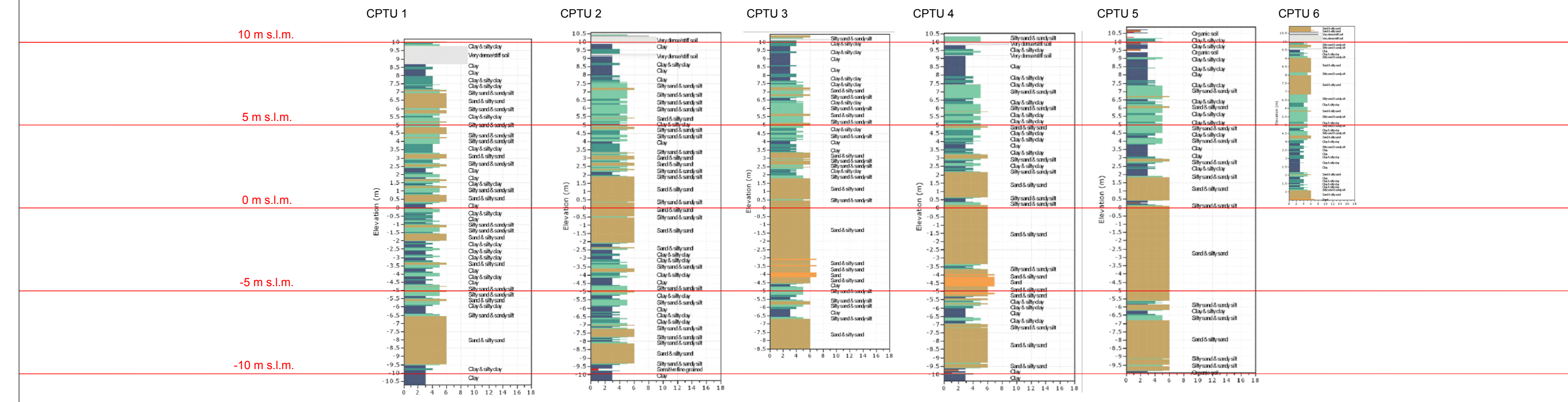
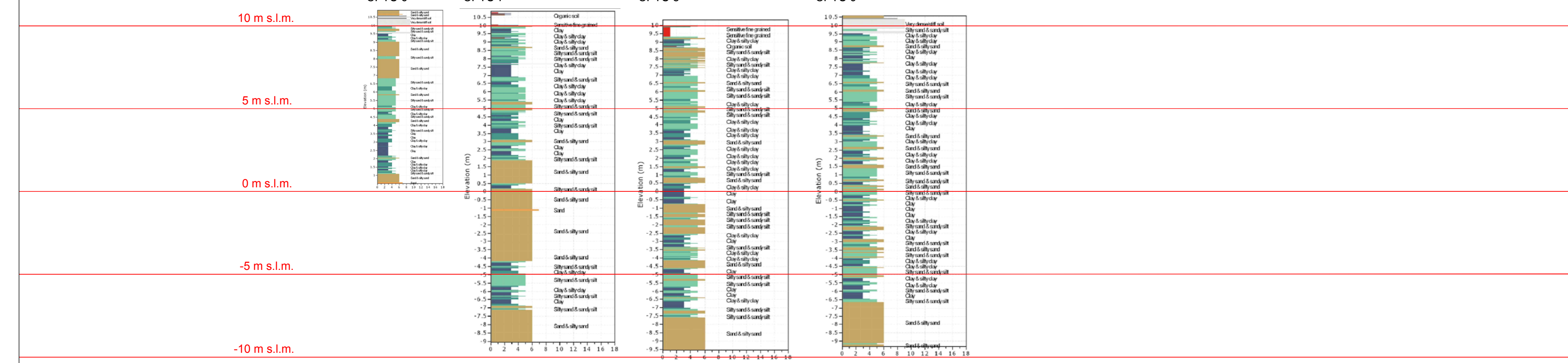


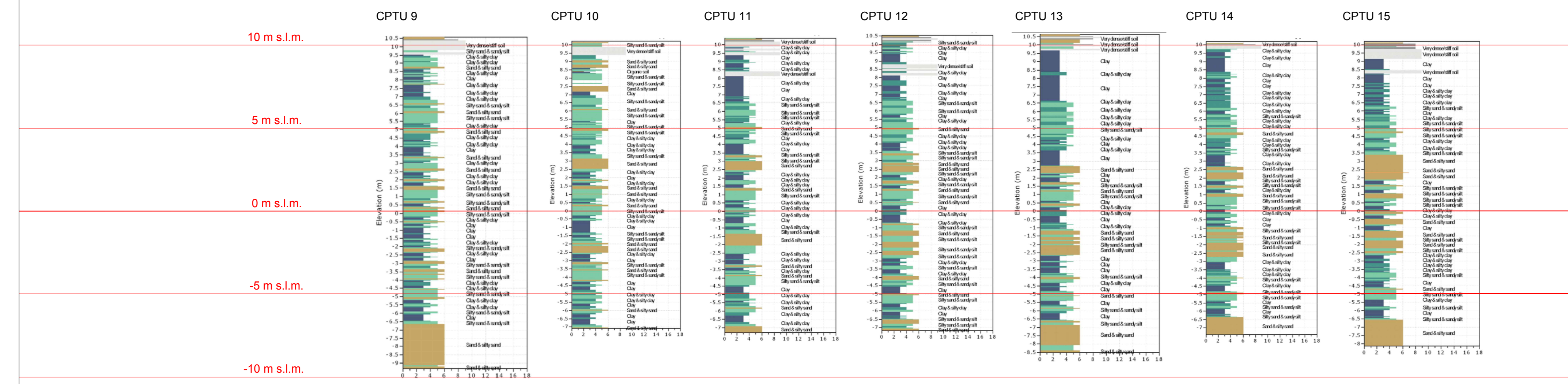
LATO OVEST



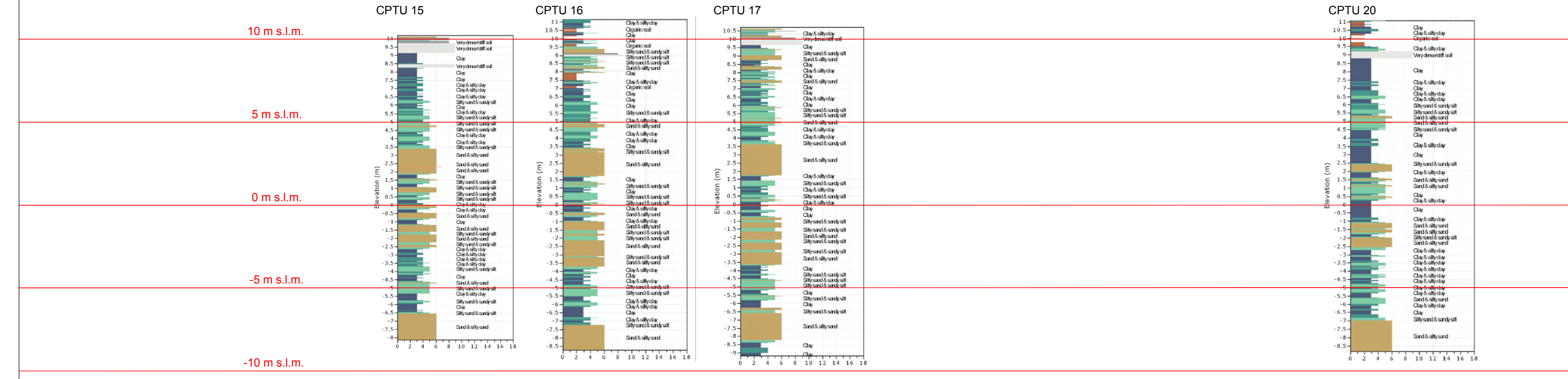
LATO SUD



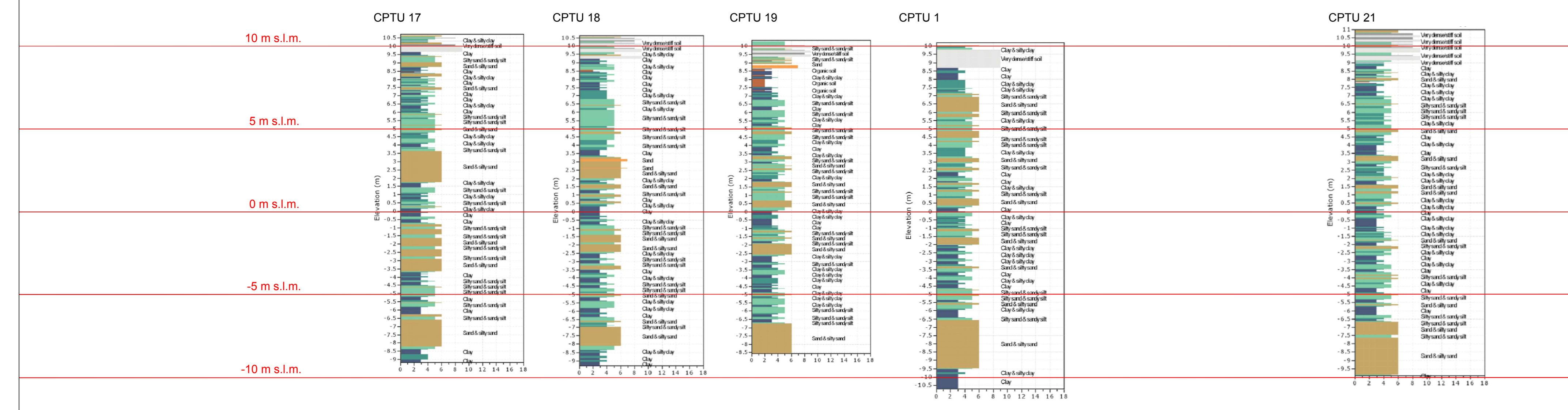
LATO SUD-EST



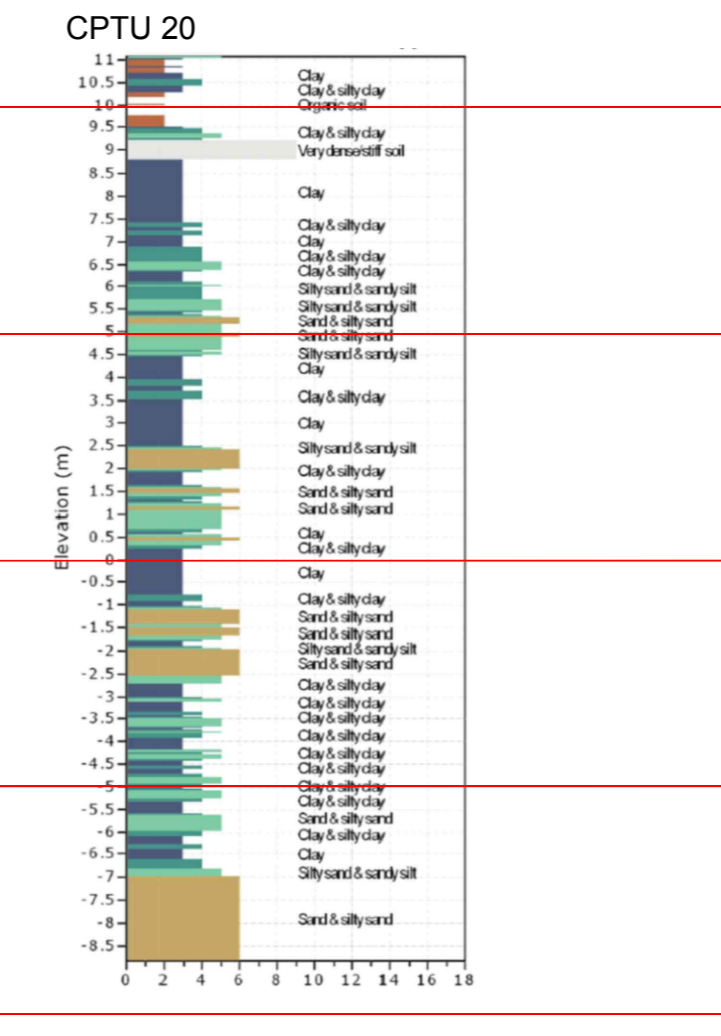
LATO EST



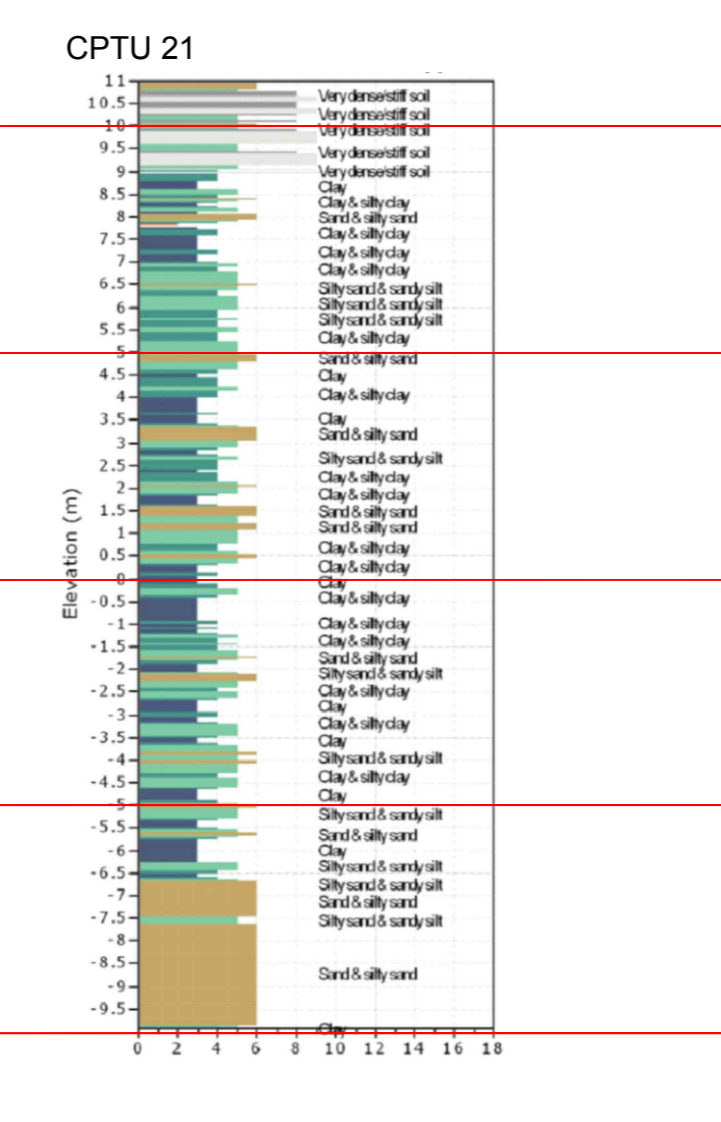
LATO NORD




ZONA NORD



ZONA SUD



UBICAZIONE SONDAGGI E CPTU (GOLDER)



LEGENDA

- Palina acquedotto visibile a piano campagna
- Tracciato acquedotto
- Sondaggi
- CPTU
- Campionamenti terreno vegetale (TV "n°campione/n.incremento")
- Trincee
- Tracciato diaframma

UBICAZIONE CAMPIONAMENTI DI TERRENO VEGETALE E TRINCEE (VENETO ACQUE)



Sant'Elena di Robegano Salzano (VE)		
MISP E BONIFICA DELL'EX DISCARICA IN SANT'ELENA DI ROBEGANO IN COMUNE DI SALZANO (VE)		
Progetto definitivo-esecutivo		
OGGETTO		
Approfondimenti di indagine marzo 2017		
ELABORATO	COMMITTENTE	
19		
REVISIONE	PROGETTISTA	
1		
COMMESSA	PREPARATO DA	APPROVATO DA
1660672/P0874Rev.1	GBE	ASC
DATA	SCALA	
Luglio 2017	1:500	