RILIEVO TOPOGRAFICO DELLO STATO ATTUALE (scala 1:250)

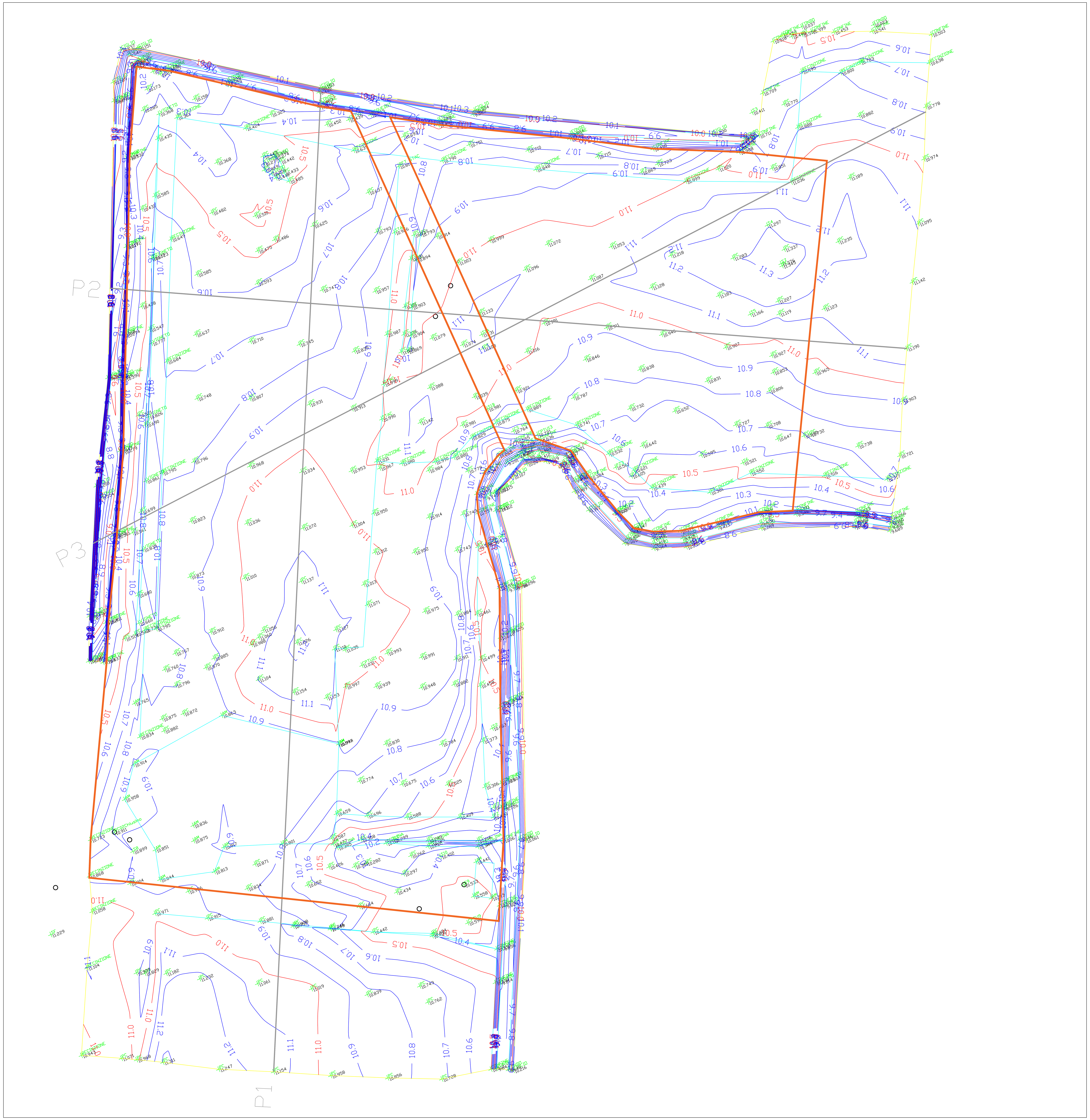

FOTO 01

Caposaldo centro chiusino PC02



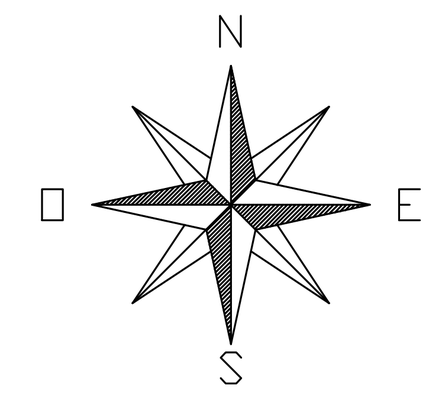

LEGENDA

- Area di MISP
- Confini del contorno battuto topograficamente
- PC02Chiusino 10.911 Rilievi topografici

SEZIONE P1 (sx SUD – dx NORD)

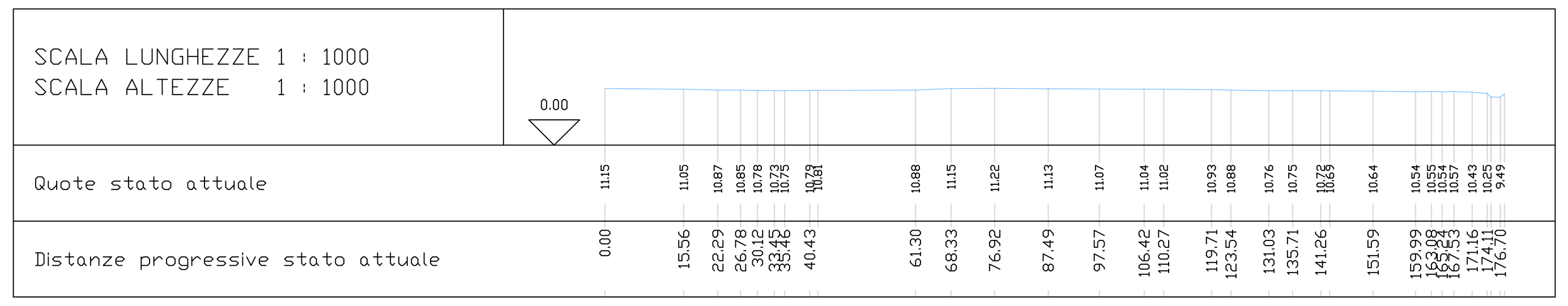

SEZIONE P2 (sx OVEST – dx EST)

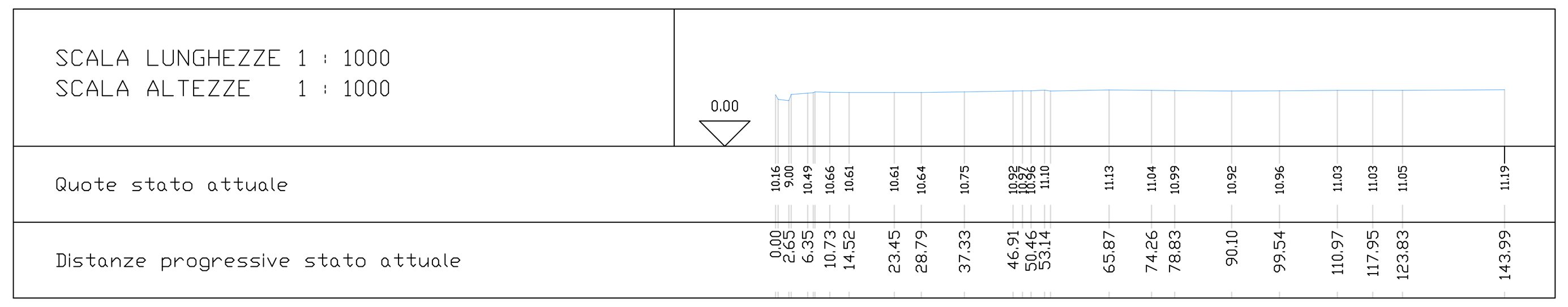

SEZIONE P3 (sx OVEST – dx NORD-EST)

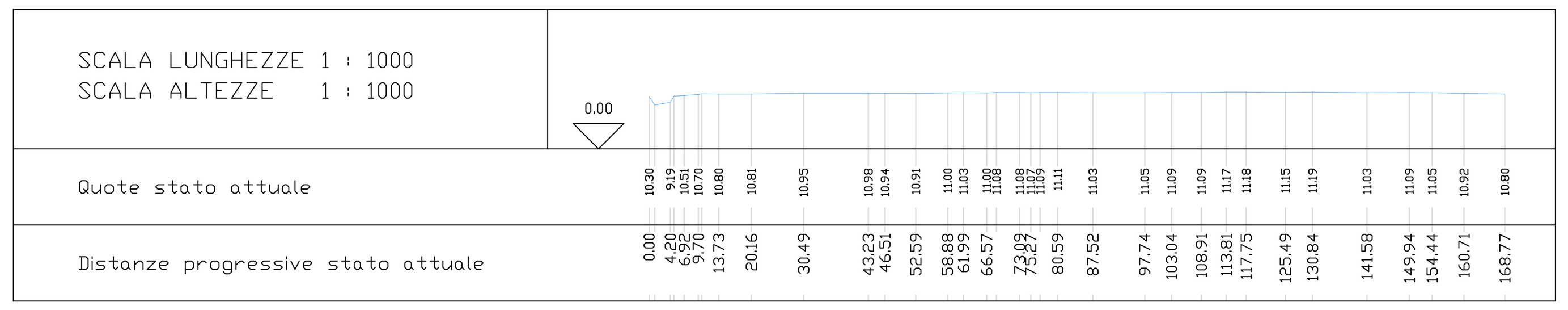

REGIONE DEL VENETO

veneto acque

Sant'Elena di Robegano
Salzano (VE)

MISP E BONIFICA DELL'EX DISCARICA DI SANT'ELENA DI ROBEGANO IN COMUNE DI SALZANO (VE)

Progetto definitivo–esecutivo

OGGETTO	Stato attuale e rilievo topografico
ELABORATO: 18	COMMITTENTE
REVISIONE: 1	PROGETTISTA
COMMESSA: 1660672/P0874Rev.1	PREPARATO DA: MTR — APPROVATO DA: ASC
DATA: Luglio 2017 — SCALA: Varie	Golder Associates